

Randonnées pédestres et patrimoine

Balades à vélos et activités

2 CARTES TOURISTIQUES


PRESQU'ÎLE DE QUIBERON

BRETAGNE

BRETAGNE

PRESQU'ÎLE DE QUIBERON

2 OFFICES DE TOURISME vous accueillent toute l'année



Office de tourisme
Quiberon

14 rue de Verdun - 56170 Quiberon
Tél. 02 97 50 07 84
www.quiberon.com

• Haute saison : vacances scolaires d'été, du lundi au samedi de 9h à 19h dimanches et jours fériés de 10h à 13h et de 14h à 17h.
• Moyenne saison : avril, mai, juin, 1^{er} semaine de juillet et septembre - du lundi au samedi de 9h à 12h30 et de 14h à 18h - dimanches de Plaquas et de Pentecôte et jours fériés de 9h30 à 12h30 et de 14h à 17h, autres dimanches de 9h30 à 12h30.
• Basse saison : octobre à mars du lundi au samedi de 10h à 17h30 et de 14h à 17h30 (fermeture à 12h30 le samedi hors vacances scolaires) - dimanche pendant les vacances scolaires de 9h30 à 12h30.

Office de tourisme
Saint-Pierre Quiberon

3 rue Cuire - 566510 Saint-Pierre Quiberon
Tél. 02 97 30 88 86
www.saintpierrequiberon-tourisme.fr

2 équipes à votre écoute : conseils en séjours, billetterie « Tire-bouchon », billetterie maritime, excursions, billetterie de sites de visites... wif public.

• Haute saison : vacances scolaires d'été, du lundi au samedi de 9h30 à 13h et de 15h à 18h (18h le samedi) - dimanche de 10h30 à 13h.
• Moyenne saison : avril, mai, juin, 1^{er} semaine de juillet et septembre - du lundi au vendredi de 9h30 à 12h30 et de 14h à 17h30 - jours fériés de 10h à 12h30.
• Basse saison : octobre à mars du lundi au vendredi de 9h30 à 12h et de 14h30 à 17h.

BALADES À VÉLO ET ACTIVITÉS

Ile de Téviec

Côte Océan Atlantique



LEGENDE DE LA CARTE

- Voie littorale piétons et vélos
- Voie littorale partagée avec les voitures
- Boucle de 15 km
- Boucle de 15 km partagée avec les voitures
- Itinéraires conseillés
- Sports Nautiques
- Surf
- Surf - Pratique encadrée et selon la réglementation
- Kayak
- Kite
- Plongée
- Tennis
- Accrobranche
- Équitation
- Club de plage en été
- Location de vélos
- Ports de plaisance
- Plages surveillées
- Visites gourmandes
- Parkings gratuits
- Parkings payants
- Parkings < 1,90 m
- Aires de camping-car
- Aérodrome
- Aires de pique-nique
- Aires de jeux / City Park
- Skate park
- Char à voile
- Monuments
- Attention, soyez prudents
- Ligne de train de Tire-bouchon (en saison) Auray-Quiberon
- Arrêts du Tire-bouchon
- Offices de Tourisme

Distances à vélos :
 • Tour de la Presqu'île : 25 km
 • Côte Ouest : Portiviv > Château Turpault : 9 km
 • Côté Est : Kerhostin > Pointe du Conguel : 10 km



500 m

RANDONNÉES PÉDESTRES

ET PATRIMOINE

CARNAC

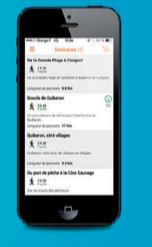
Vers Plouharnel, Carnac,
La Trinité, Vers Vannes,
Golfe du Morbihan

Vers Erdevén,
Ria d'Étel
Lorient

Côte Océan
Atlantique

LÉGENDE DE LA CARTE

- ▬▬▬ Circuit pédestre Kerhostin-Portivy (7 km)
- ▬▬▬ Circuit pédestre Portivy-Côte sauvage (8 km)
- ▬▬▬ Circuit pédestre Le Rohu-Keridenvel (9 km)
- ▬▬▬ Circuit pédestre Saint-Julien-Pointe du Conguel (11 km)
- ▬▬▬ Circuit pédestre Côte Sauvage-Port de Pêche (10,5 km)
- ▬ Voie littorale piétons et vélos
- ▬ Sentier côtier
- ▬ GR 34
- Kilométrage
- Églises, chapelles
- Fontaines, lavoirs
- Mégalithes
- Monuments
- Points de vue
- Plages surveillées
- Ligne de train du Tire-bouchon (en saison) Auray-Quiberon
- Arrêts du Tire-bouchon
- Offices de Tourisme




Consultez gratuitement sur votre mobile les itinéraires pédestres et cyclistes avec l'application mobile « Presqu'île de Quiberon ».



Baie de Quiberon

Côte Sauvage

Océan Atlantique



500 m

Dessin graphique - Cartographie © IGN 2013 - Reproduction interdite